

1・2月



歓 歩

第 244 号
2026 年 1 月 1 日発行

NPO

福井県ウォーキング協会

〒918-8005

福井市みのり 3 丁目 10-9

TEL 070-9129-6733

Mail fukui-walking@cube.ocn.ne.jp

H P http://fukui-walking.sakura.ne.jp

(1 月例会の案内) 冬場のウォーク②

初詣ウォーク



開催日 2026 年 1 月 10 日 (土)

受付時間: 9 時 00 分 スタート時間: 9 時 10 分

集合場所: 福井鉄道福武線 水落駅

解散時間: 11 時 45 分頃 解散場所: 同上 水落駅

(ゴール次第順次解散 昼食は解散後各自で)

交通: ▽福井市方面から 福井駅(福武線)8:15 発~水落駅 8:56 着 又は 福井駅(ハピライン)7:56 発~鯖江駅 8:14 着--900m 歩行して--西鯖江駅(福武線)8:47 発~水落駅 8:51 着 ▽敦賀市方面から 敦賀駅(ハピライン)7:44 発~武生 8:15 着--350m 歩行して--たけふ新駅(福武線)8:35 発~水落駅 8:51 着

距離: 7 Km (短縮コースは有りません)

コース: 水落駅  ⇒①神明神社⇒②八幡神社  ⇒③琵琶神社⇒④諏訪神社⇒⑤八坂神社⇒⑥天満神社⇒水落駅 

注 意: 本例会は新型コロナウイルス等の感染防止に留意して実施します。

見どころ: 2026 年初ウオークは鯖江市北部の 6 神社を巡ります。神明神社は有名ですが、周辺にも趣のある神社があります。厳冬期のウォークで、正月の鈍った体を覚醒し、幸先の良い新年を始めましょう

参加申込: 集合場所にて当日申込み (事前申し込みは必要ありません)

参加費: 会員 100 円、他協会 300 円、一般 500 円 <資料、保険料含>

(2 月例会の案内) 冬場のウォーク③

奇祭 勝山左義長で浮かれる



開催日 2026 年 2 月 22 日 (日)

受付時間: 9 時 40 分 スタート時間: 9 時 50 分



集合場所: えちぜん鉄道勝山駅

解散時間: 12 時頃 解散場所: 本町通りまちなか休憩所

(ゴール次第順次解散)

交通: ハピライン敦賀駅 7:20 発~福井駅 8:11 着 えちぜん鉄道乗換 えちぜん鉄道福井駅 8:28 発~勝山駅 9:31 着の電車が便利です

距離: 5 Km

コース: 勝山駅 (スタート)  ⇒中後区⇒上後区⇒上郡区⇒立川区⇒上袋田区⇒下後区⇒上長瀨区⇒下長瀨区⇒富田区⇒沢区⇒下袋田区⇒まちなか休憩所  (ゴール)


注 意: 本例会は新型コロナウイルス等の感染防止に留意して実施します。

見どころ: 勝山市に平安時代から続く小正月の行事で、市街地の各町内に 12 基の櫓を建て、その上で赤い長襦袢姿の大人たちが子供を交え、独特のおどけ仕草で三味線、笛、鉦による軽快なテンポの囃子にのって浮かれます。この様は全国で「勝山左義長」だけの特徴であり、人々はこれを奇祭と呼んでいます。

参加申込: 集合場所にて当日申込み (事前申し込みは必要ありません)

参加費: 会員 100 円、他協会 300 円、一般 500 円 <資料、保険料含>

10月のウォーキング記録

行事名 : グリーンセンター ハロウィン
開催日 : 2025年10月26日(日)
天 候 : 雨 参加者 : 13名
コース : 観音町駅～九頭竜川堤防～五松橋～福井県総合グリーンセンター(昼食: )
～九頭竜川河川敷～五松橋～観音町駅

降雨確率 100%の天気予報にもかかわらず13名の方に参加いただきました。今回は、えちぜん鉄道観音町駅から福井県総合グリーンセンターまでを往復するコースです。雨が振り続ける中、声を掛け合い励ましながら歩を進めグリーンセンターに到着。グリーンセンターをウォーク中雨が激しくなり、ウッドハウス九頭竜で昼食休憩をとる。ウッドハウス九頭竜では「からくり時計」が設置されており時の音を奏でます。タイミングよく正午の



音を聴くことができました。



ました。昼食後、グリーンセンター内のウォークを再開。花の展示温室(通称:タマネギハウス)ではハロウィンに因んで季節の花やオブジェが展示され、色とりどりの草花を満喫しました。雨具が手放せないウォーキングとなりましたが参加者の皆様お疲れさまでした。

11月のウォーキング記録

行事名 : 秋の松原海岸を歩く
開催日 : 2025年11月8日(土)
天 候 : 快晴 参加者: 29名
コース : JR粟野駅スタート→県道横断→敦賀総合運動場前→気比松原交差点→駐車場→
昼食→来迎寺橋左折→本町(国道8号)横断→アーケード街→敦賀駅ゴール

JR粟野駅 10時 29名の参加者をお迎えする。11月には珍しい無風・快晴・気温16度台天候に恵まれ参加者の顔も晴々と見える。一般の参加者が12名(41%)と若狭路では記憶に無い位の参加者でHPやぷりん(新聞広告)の影響かなと担当スタッフの努力に感謝。開式後10時15分出発する。駅周辺の集落を抜け敦賀市総合運動場を目指す。11時到着、10分間の休憩をとり再スタートする。旧貯木場沿いは歩道もあり通行車両も気にする事なく歩を進める。12時「気比の松原」駐車場に到着。12時30分の集合時間を伝え昼食タイムとする。目の





前の敦賀湾も波静かで釣りの団体の姿や個々人でのんびりと波打ち際で釣りを楽しむ姿に天気も相まってほっこりしながら弁当を開ける。12時30分集合し午後再スタートする。海岸沿いに笙の川を目指し笙の川沿いを南下する。敦賀市商店街のアーケードを敦賀駅に向かい13時30分到着した。秋晴れの天気に恵まれ参加された方々も無事元気にゴールされる姿に安堵しました。ご苦労様でした。

11月のウォーキング記録

行事名 : 木場潟をぐるっと一周
 開催日 : 2025年11月23日(日・祝)
 天候 : 晴れ 参加者 : 30名
 コース : 粟津駅⇒木場潟公園南園地⇒中央園地(休憩)⇒道の駅こまつ木場潟⇒中央園地⇒北園地⇒西園地⇒南園地⇒粟津駅



秋晴れにも恵まれ30名の方にご参加いただきました。十分なウォーミングアップ後に粟津駅を出発、木場潟に向けてウォーキングを開始です。木場潟は約5,300年前に海が堰き止められて原形ができあがった海跡湖だそうです。木場潟公園には、一周約6.4kmの園路があり、カヌーやパークゴルフなどを楽しめる施設も点在しています。今回は南園地⇒中央園地⇒東園地⇒道の駅こまつ木場潟⇒北園地⇒西園地⇒南園地の順でウォーキングしました。南園地では水鳥が私たちを出迎えてくれ、野鳥の会の方から水面に浮かぶ水鳥について説明していただきました。南園地から中央園地までは赤色や黄色に染まった木々の中、秋を感じながらのウォーキングとなりました。中央園地



を過ぎると一旦木場潟とお別れし、折り返し地点である「道の駅こまつ木場潟」に向い足を進めます。道の駅では水分補給や間食のため20分間の休憩を取り、再び木場潟に向けて足を進めます。北園地から南園地までは左側に冠雪の白山を眺望できました。右側に並行して走行する北陸新幹線も見ながら西園地の展望休憩所に到着です。雄



大な白山と木場潟を背景に写真を撮りました。ここからは南園地を経由して粟津駅まではもうひと頑張りです。風がやや強くなり疲れもありましたが、話し声が止まることはなく励まし合いながら無事粟津駅にゴールできました。皆様、お疲れさまでした。



12月のウォーキング記録

行事名 : 敦賀港ミライエウォーク
冬場のウォーク①

開催日 : 2025年12月6日(土)

天候 : 晴れ 参加者 : 30名

コース : 敦賀駅前⇒気比神宮前交差点⇒きらめきみなと館前⇒ミライエ会場⇒敦賀駅



天候晴 気温7度 今回初めて晴天。

敦賀駅広場ゾーンに会員17名、他協会5名、一般8名の計30名の参加者をお迎えした。HPを見て参加したとの声を一般の方より伺った。17時の開式の後17時15分 リーダー先導の元 一路ミライエ会場を目指す。天気も良く土曜日という事でアーケード街も人出が多く感じる。昼間は快晴であったが、やはり夜間ともなると冷え込みが厳しい。17時50分頃会場到着。集合場所と時間を伝え自由解散とする。18時のイルミネーション点灯時には会場内が一斉に「ワアー」と



歓声が上がる。昨年までのような雨風も無く、ゆっくりと会場見学が出来、多数の観客の姿が見受けられる。18時45分集合 50分帰路スタートする。ライトアップされた気比神宮前を通り19時20分頃 敦賀駅に到着。今回 石川県や三重県からの参加者もあり満足いただけただしょうか。寒い中皆さん有難うございました。

